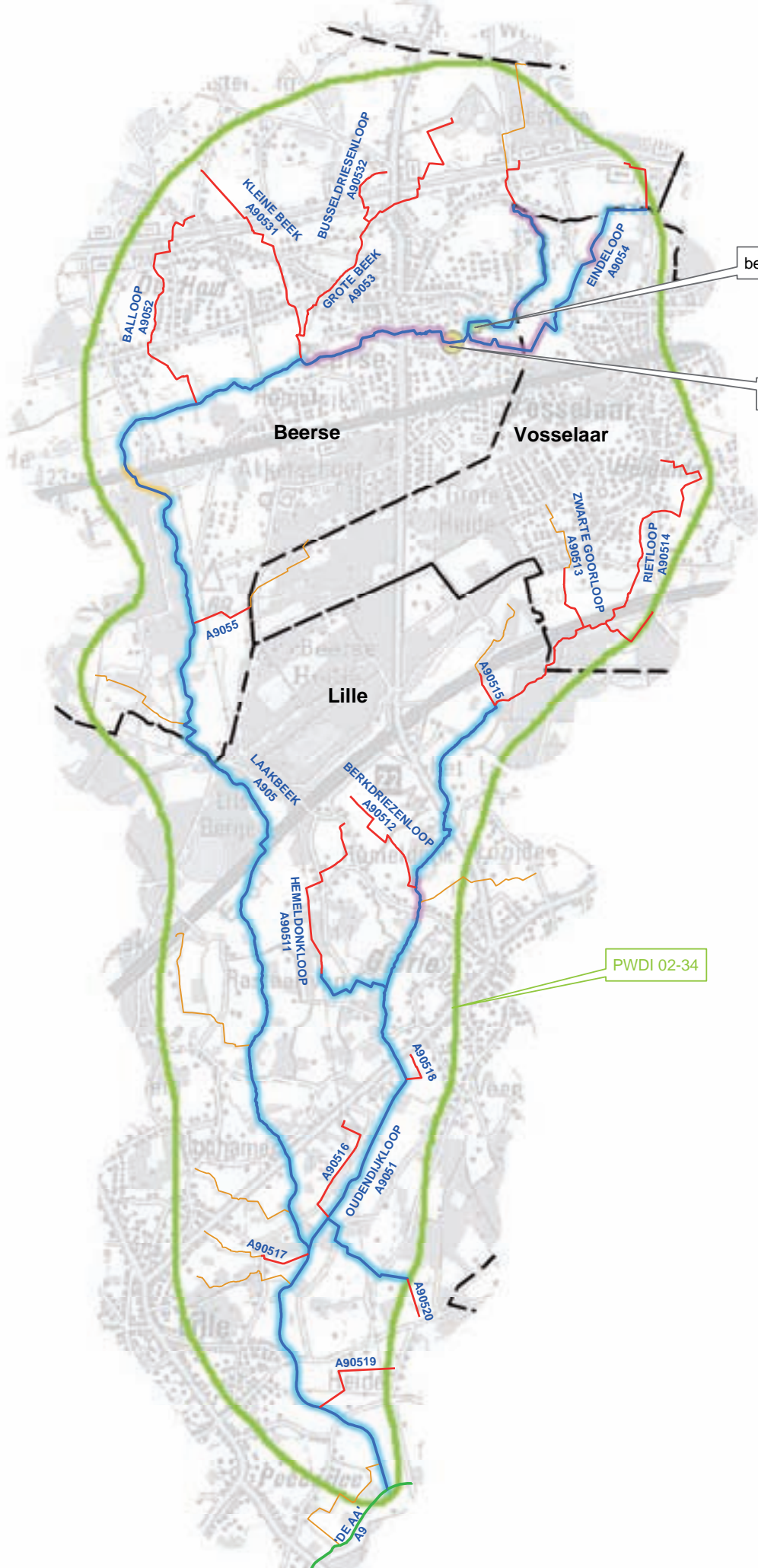


9-2| Beneden Aa



berging Schutsboomstraat

uitbraak van overwelving

PWDI 02-34

### Legende


gemeentegrenzen  
 studiegebied  
 uit te voeren projecten

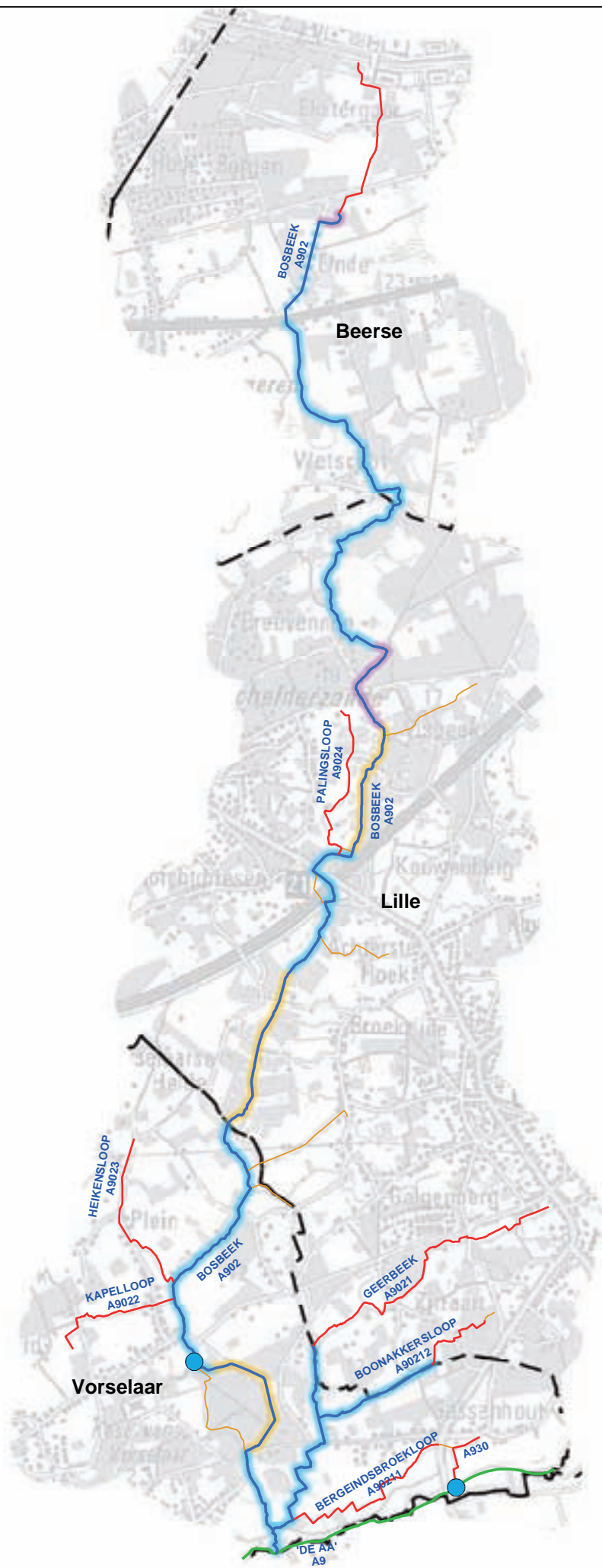
#### Waterlopen

bevaarbare waterlopen  
 1ste categorie  
 2de categorie  
 3de categorie  
 niet geklasseerd

#### Ruimingen


gewone ruiming  
 manuele ruiming  
 oppervlakkige ruiming  
 gewone ruiming met afvoer







# Legende





 vismigratieknelpunten


 gemeentegrenzen


## Waterlopen

 bevaarbare waterlopen

 1ste categorie


 2de categorie


 3de categorie


 niet geklasseerd

## Ruimingen


 gewone ruiming

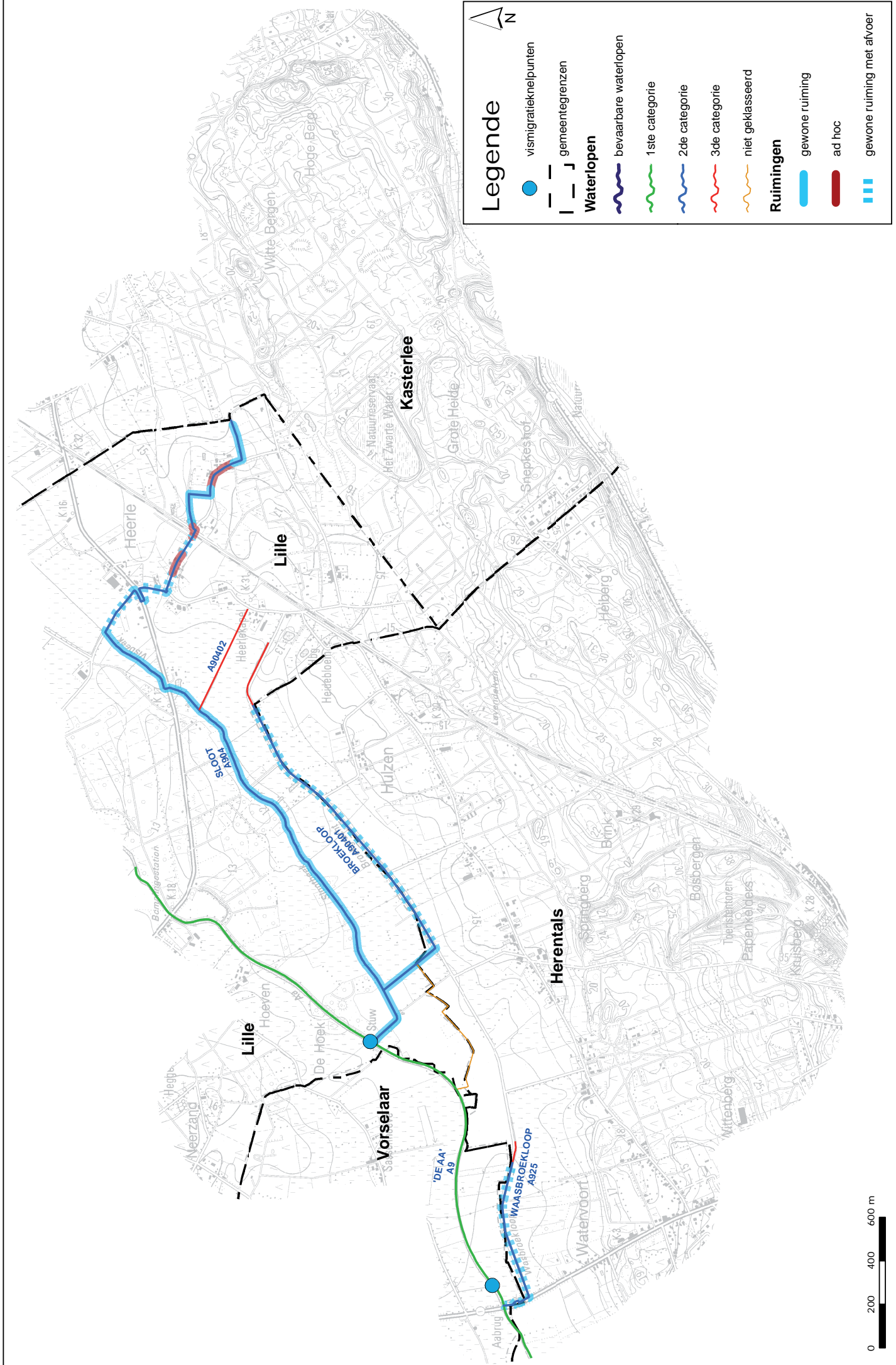
 manuele ruiming

 oppervlakkige ruiming

 gewone ruiming met afvoer

0 500 1.000 1.500 m





### Legende

- vismigratiekneipunten
- gemeentetegrenzen
- Waterlopen**
- ~ bevaarbare waterlopen
- ~ 1ste categorie
- ~ 2de categorie
- ~ 3de categorie
- ~ niet geklasseerd
- Ruimingen**
- gewone ruiming
- ad hoc
- gewone ruiming met afvoer