



WATERBELEID  
**MASTERPLAN**  
2007-2012  
**Kaartenboek**



PROVINCIE  
ANTWERPEN

De deputatie van de provincie Antwerpen

Voorzitter: Cathy Berx, gouverneur

Leden: Ludo Helsen

Jos Geuens

Koen Helsen

Marc Wellens

Inga Verhaert

Bart De Nijn

Provinciegriffier: Danny Toelen

D/2008/0180/39

# Leeswijzer

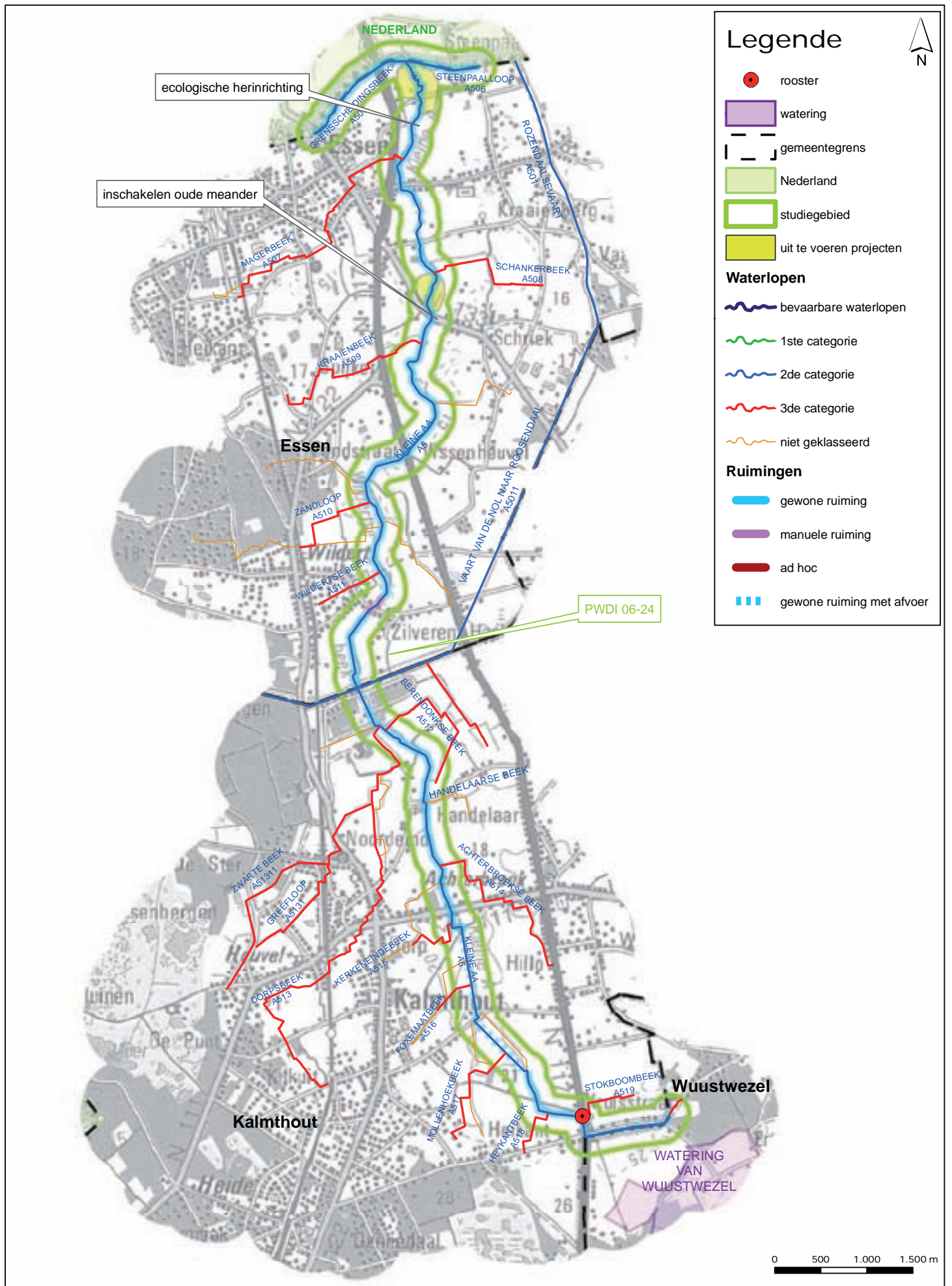
Voor u ligt het kaartenboek bij het Masterplan 2007-2012 van dienst Waterbeleid. Dit boek biedt dezelfde informatie als het gedetailleerde overzicht per bekken uit het masterplan maar in dit boek, is al die informatie in kaarten weergegeven in plaats van tekst.

Om het gebruik van dit kaartenboek samen met het Masterplan te vergemakkelijken, is voor de nummering dezelfde nummering als het masterplan gebruikt. Het eerste hoofdstuk "Maasbekken" in dit boek is dus als hoofdstuk acht genummerd, zoals ook in het Masterplan het geval is.



# 8 | Maasbekken

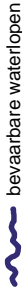
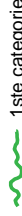
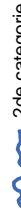
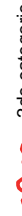

## 8-1 | Kleine Aa



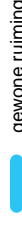
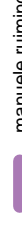
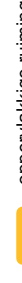

# Legende

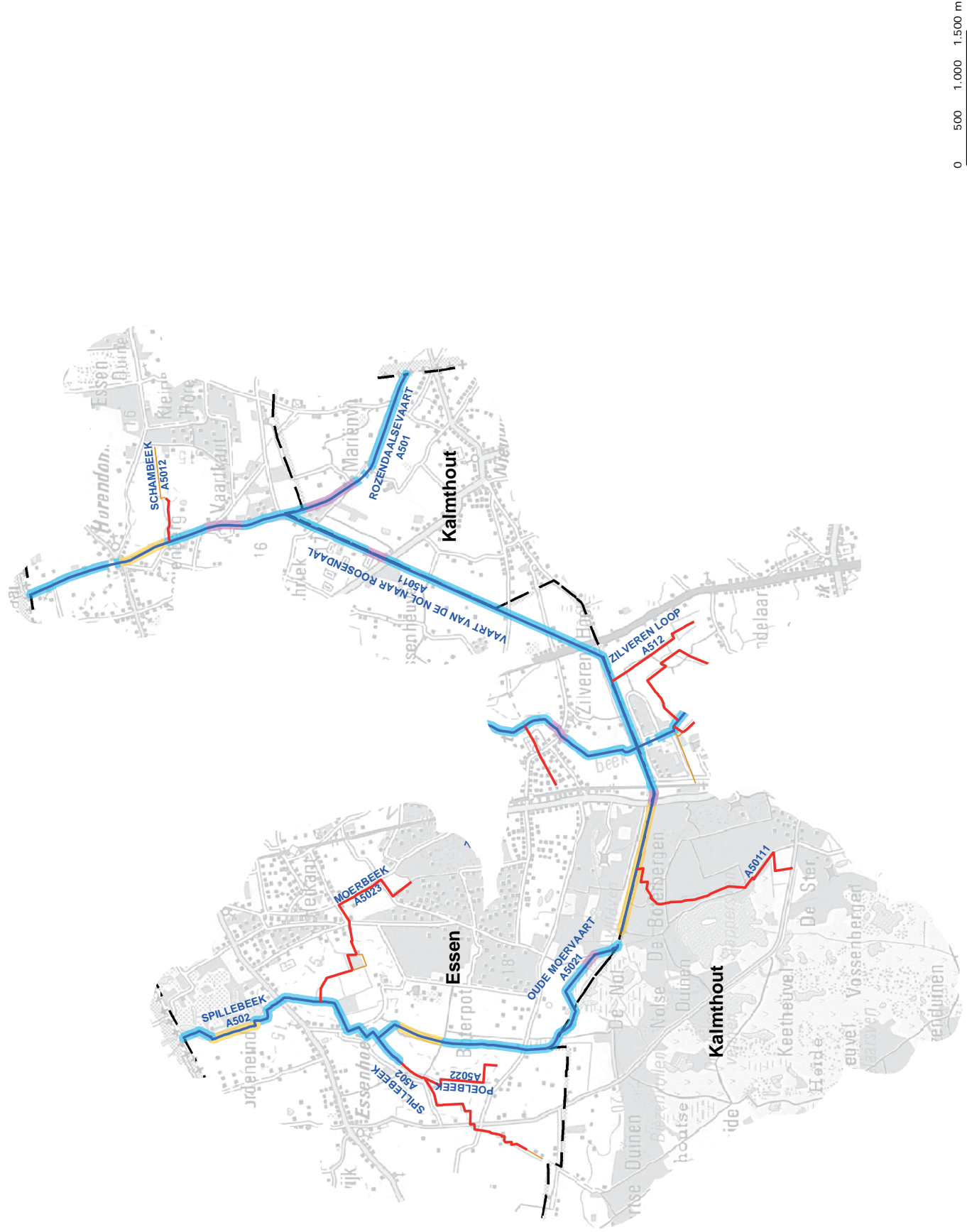
— gemeentegrens

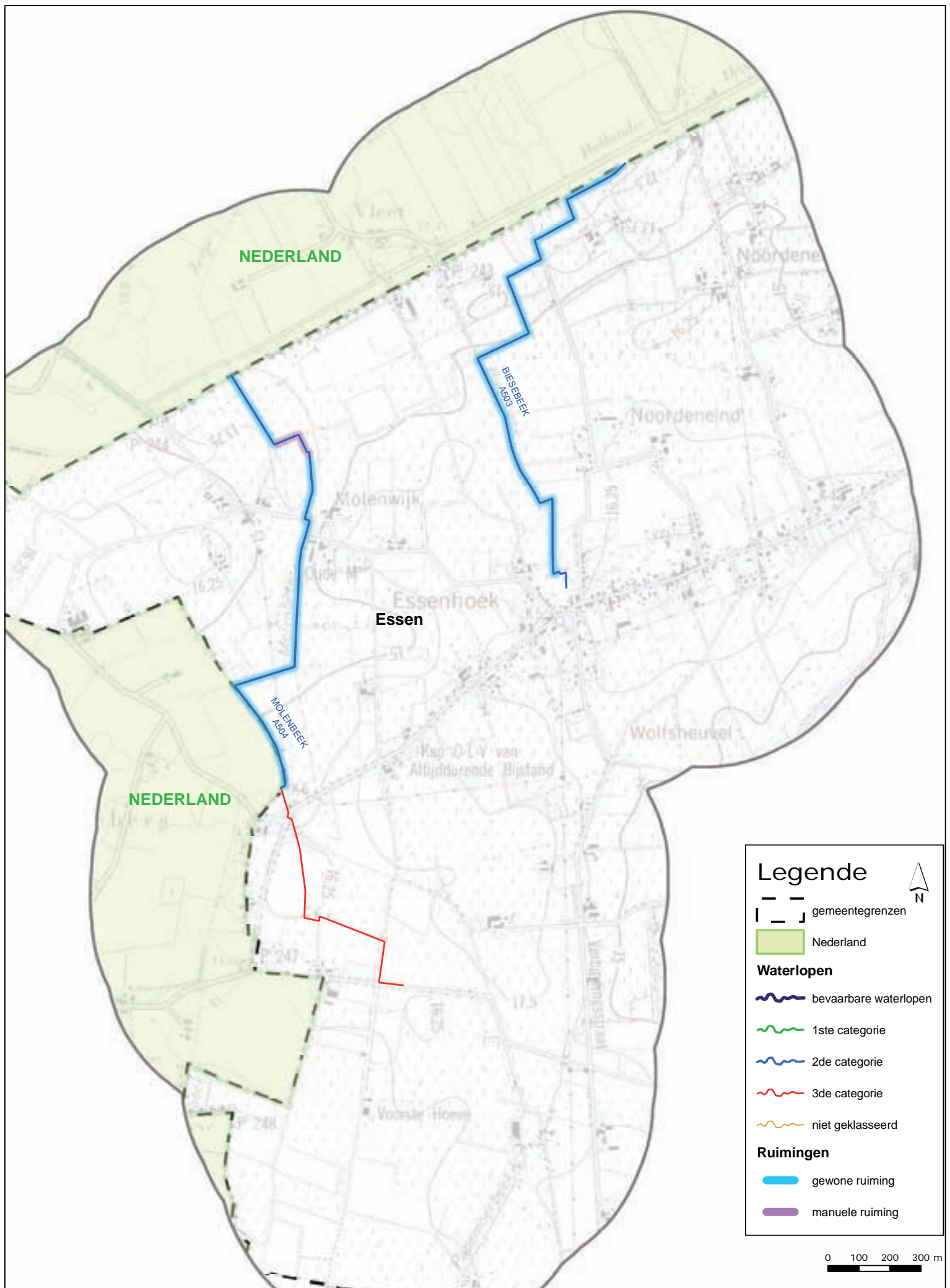
## Waterlopen

-  bevaarbare waterlopen
-  1ste categorie
-  2de categorie
-  3de categorie
-  niet geklasseerd

## ruimingen

-  gewone ruiming
-  manuele ruiming
-  oppervlakkige ruiming
-  gewone ruiming met afvoer





**Legende**

— gemeentegrenzen

■ Nederland

**Waterlopen**

- bevaarbare waterlopen
- 1ste categorie
- 2de categorie
- 3de categorie
- niet geklasseerd

**Ruimingen**

- gewone ruiming
- manuele ruiming

